Samois sur Seine

Centre-ville

1. rue Victor-Chevin
2. rue de la Mairie
3. place de la République
4. rue et place St-Hilaire
5. rue des Écoles
6. rue Gambetta
7. rue de l'Hospice
8. rue de l'Hôtel-Dieu
9. rue du Grenier-au-sel
10. rue du Sergent
11. rue du II-Novembre
12. rue du Coin-Muzard

Centres d'intérêt

- A Boulangerie
- B Poste
- C Boucherie-charcuterie
- D Cave à vins
- E Supérette
- F Pharmacie
- G Pôle santé
- H Pôle enfance
- I Potagers samoisiens
- J EHPAD Mathurin-Fouquet
- K Groupe scolaire Alfred-Binet
- L Foyer Django Reinhardt et bibliothèque Lo Duca
- R Restaurants
- M Mairie

Zone d'activités

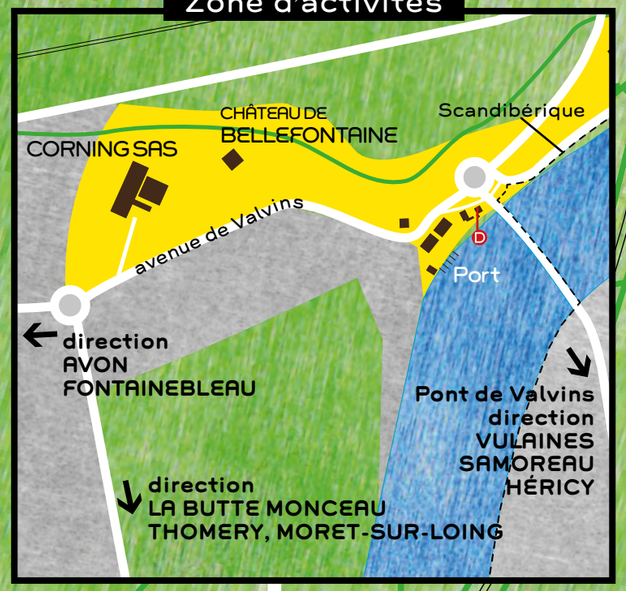

La Queue-de-Fontaine

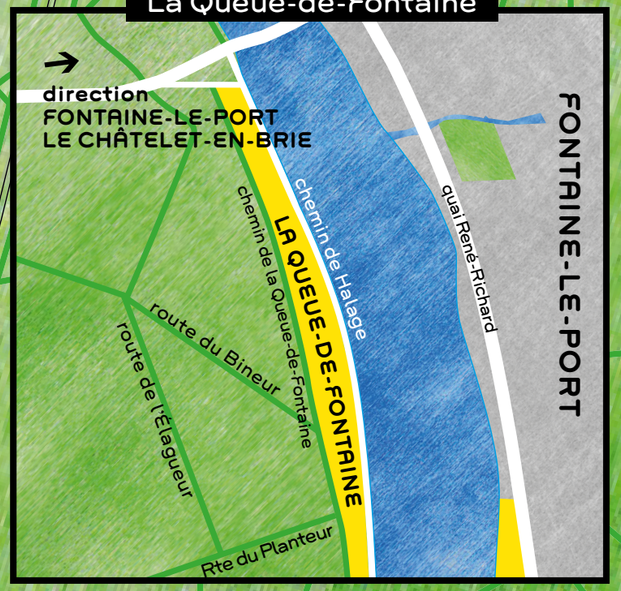

direction BOIS-LE-ROI MELUN PARIS A6

route du Champignon

route d'Aumale

route de la Boissière

route du Charme-brûlé

route de l'Étang-neuf

route de Sermaise à Samois

direction LA QUEUE-DE-FONTAINE FONTAINE-LE-PORT LE CHÂTELET-EN-BRIE

ZONE D'ACTIVITÉS

direction BOIS-LE-ROI par la forêt

Ch. du Champs-de-Mars

Ch. de la Brunette

route de Fontaine

Ch. des Bonhommes

Ch. des Ranges

route de Courbuisson

chemin du Crapaud

rue du Clos-Renaud

rue du Champs-de-Mars

rue de la Brunette

avenue de la Libération

chemin des Rousseaux

SALLE DES FÊTES LA SAMOISIENNE

SALLE DES SPORTS

TOUR DE SAMOIS

PLATEAU SPORTIF

CIMETIÈRE

rue M.-Lambert

R. de la Paix

R. de Brolles

rue de Courbuisson

Ch. des Hauts-Sablons

R. des Bas-Sablons

route du Cèpe

MONUMENT AUX MORTS

R. St-Loup

rue des Feuillardes

rue du Puits-Bardin

chemin des Couardes

route de Magenta

Ch. des Turlures

rue des Turlures

CENTRE ÉQUESTRE

DOMAINE DE CLAIRBOIS

rue des Martyrs

R. Auguste-Joly

chemin de la Motelle

chemin de l'Agaric

route verte

route Caprara

route Farewell

route de la Girolle

Ch. de l'Orée

rue Fouquet

R. du Petit-Pont

chemin du terroir

chemin de l'Enfer

chemin de la Grange à Rebout

avenue du Général-Leclerc

LAVOIR

Ch. Derrière-l'Église

boulevard Aristide-Briand

Ch. des Boulommiers

ch. des Béreaux

rue du Bas-Samois

chemin du Mont-Fleuri

Montée de Thérouanne

route du Parc

route de l'Agaric

ruelle du Chevrier

route du petit Barbeau

direction GARE DE FONTAINEBLEAU-AVON

direction BOIS-LE-ROI MELUN PARIS A6

direction par la forêt CARRÉ NAUTIQUE LA QUEUE-DE-FONTAINE

quai Franklin-Roosevelt

quai Franklin-Roosevelt

L'Avau-Terre

Île du Berceau

Bd. Aristide-Briand

Scandibérique

STATUE DJANGO REINHARDT

quai de la République

Halte fluviale

Île aux Barbier

chemin de Halage

CHÂTEAU DE LA MADELEINE

CLUB NAUTIQUE (ANFA)

LES PLÂTRERIES

direction SAMOIS ZONE D'ACTIVITÉS DE VALVINS

quai des Plâtreries

LA SEINE

Vulaines - Héricy

SENS DE LA VISITE

Deux itinéraires pour la visite

- **Promenez-vous…à travers le village,** très pittoresque avec ses maisons en grès, ses rues, ses venelles et ses sentes dont les noms évoquent le moyen-âge (rue de l'Hospice, Hôtel-Dieu), dont il subsiste de nombreux témoignages comme le Grenier au Sel ou la crypte e l'ancien Manoir de la Voûte ; ceux-ci ne se visitent pas, seule est visible la petite chapelle de l'Hôtel-Dieu, rue des Martyrs.
- **Promenez-vous… le long des bords de Seine,** sur l'île du Berceau, et sur le chemin de halage, haut en couleurs avec ses péniches-résidences stationnées en permanence.

Tout au long de ces promenades, des plaques touristiques renseignent sur les éléments marquants du patrimoine samoisien.

- **Découvrez**…Samois-sur-Seine autrement en empruntant les sentes. Le plan est disponible en Mairie et sur le site Internet de la Commune.

www.samois-sur-seine.fr

SAMOIS-SUR-SEINE

Village de caractère

Samois, l'un des plus beaux et anciens villages d'Île-de-France, situé à 60 km de Paris et à 6 km de Fontainebleau. Bordé par la forêt domaniale et par la Seine, il date de l'époque romaine et compte environ 2200 habitants aujourd'hui (5000 au Moyen-Âge, grâce à son port). Le village qui a obtenu le Label « Village de Caractère », comprend le Haut-Samois (centre bourg), le Bas-Samois (bords de Seine) et trois hameaux. Il est jumelé avec HARBURY (G.B.) depuis 1998.







© illustration, graphisme : www.alexandrebreuil.com. © photos Denis Mortel, Anne-Sophie Michat

UN PEU D'HISTOIRE

Le nom de Samois, «*Samesium*», mentionné dès le Xe siècle signifie *le Rocher*.
• Le blason représente la Tour, un arbre symbole de la forêt, et la Seine, enjambée par un pont en dos d'âne qui renvoie à l'ancien pont romain. Il est surmonté par des colombes, évocatrices de paix et un luth, hommage aux nombreux artistes qui vivent ou ont vécu à Samois, notamment le célèbre guitariste de jazz Django Reinhardt.

• Des personnalités ont marqué l'histoire du village : le prince Troubetzkoy et son gendre, le prince Nicolas Orloff, Me Fernand Labori, défenseur de Dreyfus, Alfred Binet, psychologue de l'enfance qui a donné son nom à l'école communale…

• Des écrivains y résidèrent, notamment Élémir Bourges, les frères Margueritte, dont la maison, aujourd'hui Musée départemental, est située au hameau de Valvins, rattaché à Vulaines en 1945 ; les romancières Patricia Highsmith et Hortense Dufour ; le poète surréaliste Daniel Abel…

• De nombreux peintres impressionnistes y installèrent leur chevalet (Armand Guillaumin, Paul Signac, G. W. van Blaaderen…), d'autres y vécurent (Odilon Redon, Jules Veyrassat, Jean de Maximy, Albert Marquet…).

• Des musiciens en firent leur patrie d'adoption : outre Maurice Ravel, Gabriel Fauré, Claude Debussy…

CURIOSITÉS

DANS LE HAUT-SAMOIS

La Mairie, datant de 1847, a servi d'école jusqu'en 1937. Le fronton, surmonté d'une cloche est orné du blason de la commune.

Le Foyer Django Reinhardt, boulangerie à l'origine, la bibliothèque Lo Duca, et des services de la Mairie.

L'église Saint-Hilaire-Saint-Loup inscrite à l'inventaire des monuments historiques. Fait rare, cette église est dédiée à deux saints. Elle a été édifiée au XIe siècle, mais a subi, dès le XIIe siècle, de multiples transformations.

Avenue de la Libération derrière la Samoisienne (salle des fêtes) on aperçoit :

- ***la Tour***, construite au sommet du rocher en 1879, jadis pôle d'attraction touristique (guinguette), est aujourd'hui fermée au public,
- ***les rochers*** environnants présentent des formes étranges, notamment d'animaux. On y accède par le petit raidillon qui part de la Samoisienne,
- ***le Gros Bourdon***, une sorte d'animal géant couvert d'écailles, porte une plaque en souvenir de René Maus, fondateur des sentiers samoisiens (1980),
- ***le cimetière*** : on y trouve les tombes de personnes célèbres : les familles Orloff et Troubetzkoy, Alfred Tattet, et Django Reinhardt, le célèbre guitariste de jazz (1910-1953).

Informations pratiques

Restaurants et Hébergements

Samois compte de nombreux restaurants pleins de charme ainsi que des hébergements confortables. Scannez ce QR Code pour les découvrir.

Commerces

Samois est animé par des commerces locaux dynamiques sur la place de la République et à Valvins.

Liste disponible sur **www.samois-sur-seine.fr**

Plateau sportif Théophile et Valentin Francavilla

Des terrains de tennis, un poney club, une base nautique pour l'aviron, un carré nautique et un plateau sportif, Samois saura ravir les sportifs.

Mairie de Samois-sur-Seine

Place de la République
77920 Samois-sur-Seine
01 64 69 54 69 - mairie@samois-sur-seine.fr

Retrouvez toute l'actualité samoisienne et l'agenda des nombreuses manifestations du village sur **www.samois-sur-seine.fr**

SAMOIS -SUR- SEINE

ET SON ENVIRONNEMENT

PLAN

DANS LE BAS-SAMOIS

Rue du Bas-Samois

- ***le lavoir***, alimenté par des sources dont les eaux sont amenées par des aqueducs constituée de dalles de grès (dalots).
- ***la maison à pans de bois*** du XIVe siècle
- ***les piliers du pont médiéval*** des XIIe et XIIIe siècles
- ***la maison où vécut Django Reinhardt*** au n°4.

Le long de la Seine au sud

- ***le quai Franklin Roosevelt*** où l'on peut y voir :
  - une borne en grès portant gravés les niveaux des crues exceptionnelles depuis le XVIIe siècle, adossée au mur de clôture de la maison le Puits Sainte-Catherine ;
  - la bordure en grès du XVIIIe du quai du bassin de l'Avau-Terre ;
  - plusieurs chemins, dits chemins de fuite, très utiles en cas d'inondation pour gagner le Haut-Samois.





- ***l'Avau-terre***, sans doute une déformation de « l'Avant terre », reste le seul bras de la Seine qui alimentait l'ancien port. Au début du XIXe siècle y étaient installés des bateaux-lavoirs,
- ***l'île du Berceau*** est reliée au quai par un pont situé au débouché de la rue du Bas-Samois, et par une passerelle qui mène au petit square où a été installée, en 2010, la statue de Django Reinhardt, réalisée par Alain Vandenbrouck,
- ***les Affolantes***, ces villas de la Belle Époque au style éclectique portent des noms évoquant souvent les sources qui affleurent partout :
  - *Les Fontaines-Dieu*, la plus représentative inscrite depuis 2002 à l'inventaire des monuments historiques,
  - *Ruisselle sous-Bois* qui abrita les amours clandestines de Victor Hugo et de Léonie d'Aunet,
  - *Les Chimères*, originale par sa façade exubérante…,
- ***le hameau des Plâtreries***, jadis Port-à-l'Anguille où se trouvent de belles demeures,
- ***le Pont de Valvins***, construit en 1825, fut modifié, bombardé, et reconstruit en 1977. En 2021 une piste cyclable y a été aménagée.

Le long de la Seine au nord

- ***le quai de la République et le chemin de halage***, sa halte fluviale, ses restaurants, ses vieilles maisons, ont été des paysages préférés des peintres impressionnistes.

Le pont entre Samois et Héricy, le barrage et l'écluse ont disparu. Seule a subsisté la maison du barragiste dans l'Île aux Barbier.